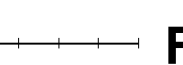










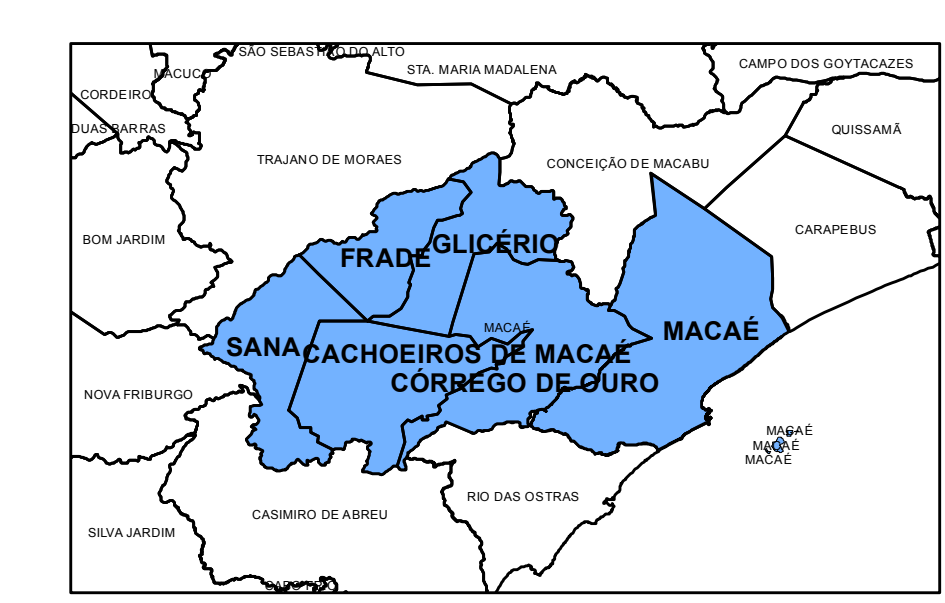
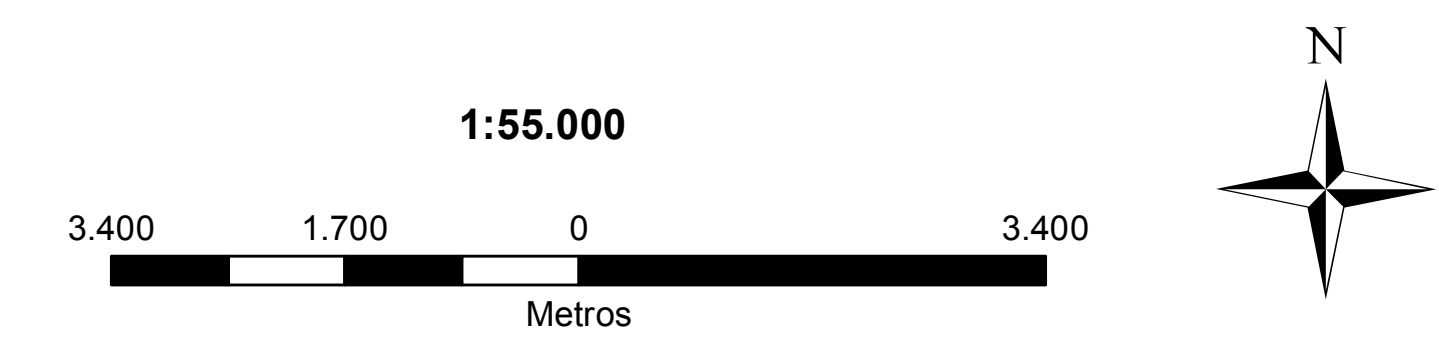


- Localidades
 -  Ferrovia
 -  Rodovias
 -  **HIDROGRAFIA**
 -  Distritos
 -  Perímetro Urbano LCM 248/2015
- SubDistritos**
 -  Aeroporto
 -  Barra de Macaé
 -  Cabiúnas
 -  Centro
 -  Imboassica
 -  Nova Cidade

MAPA DOS SUBDISTRITOS DE ACORDO COM A ÚLTIMA ALTERAÇÃO ATRAVÉS DA LCM 248/2015



Fonte: Instituto Brasileiro de Geografia e Estatística-IBGE
 Procuradoria Geral do Município de Macaé
 Câmara Permanente de Gestão-CPG
 Coordenadoria do Programa Macaé Cidadão
 LCM 248/2015
 Elaboração: Secretaria Municipal de Planejamento
 GeoMacaé